
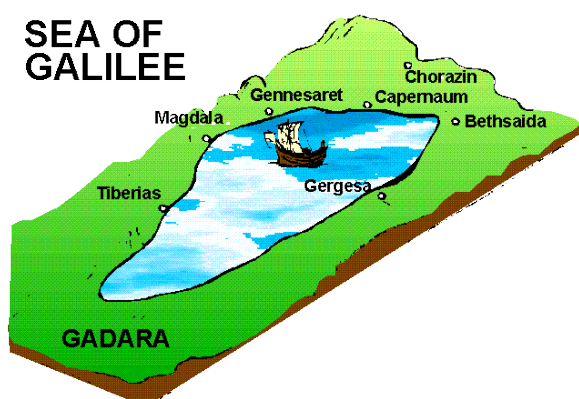


Hogyan rajzoljuk le Izraelt?

1. Húzzunk egy dőlt ferde vonalat és kb. az egyharmadánál tegyünk bele egy kis kampót! Ez lesz Izrael tengerpartja.

A nyugati rész a Földközi-tenger. Nevezik még Nyugati ill. Nagy-tengernek is. Ennél a kis „kampó” csúcsánál helyezkedik el a mai Haifa.

Itt van a Karmel-hegy, ami Illés és a Baal-papok történetének a helyszíne volt.



2. Rajzold le a Galileai-tengert, egyvonalban a „kampóval”!

Nevezik még:

- Kinneret-tónak,
- Genezáreti-tónak, és
- Tibériás-tónak is.

Rajzold le alulra a Holttengert!

Ez ovális alakú és a jobb oldalon alul van a bemélyedés.

Hívják még Sós-tengernek is. Az egész földkerekség egyedülálló természeti jelensége. A Bibliában a Pusztá tengere, Keleti-tenger (megkülönböztetésül a Nagy- vagy Nyugati-, azaz Földközi-tengertől).



3. Rajzold le a Jordán folyót úgy, hogy kösd össze a Galilei-tengert a Holt-tengerrel!

Palesztina legfontosabb folyója; a Libanontól a Holttengerig és azon túl is húzódó völgyben folyik; Noha a Genezáret-tótól a Holt-tengerig terjedő távolság alig több, mint 100 km, a folyó összesen 300 km hosszú (a folyó maga erőteljesen kanyarog).

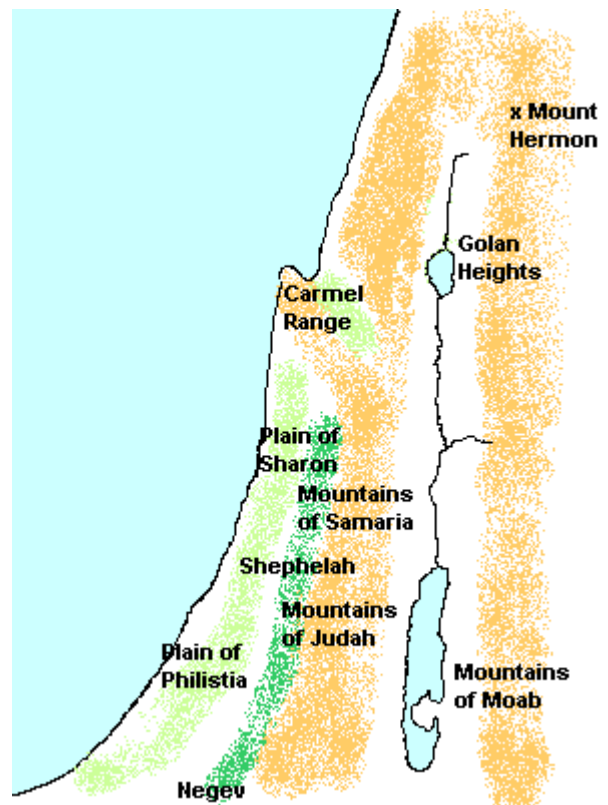
4. Rajzold le a Jordán folyót, ahogy beleömlik a Galilei-tengerbe!



5. Lerajzolhatod a Jabbok folyót is. Ez a közepe körül van, de inkább egy picit közelebb a Holt-tengerhez.

Qumrán (itt találták meg a tekercseket) a Holt-tengernél északon a nyugati oldalon van.

Maszada Kr. u 72-ben Maszada, az öngyilkos zélóták története lett a modern Izrael Állam egyik "alapító mítosza".



5. Városok:

Először nézzük meg a legfontosabbakat:

Jeruzsálem: Egy vonalban van a Holt-tenger északi részével és kb. az egyharmad részénél van a tengerparthoz.

Izrael fővárosa, továbbá politikai, jogi és vallási központja (az 1967-es hatnapos háború óta), a három ábrahámiai világvallás mindegyikének (izraelita vallás, kereszténység, iszlám) szent helye.

Bethlehem: Itt született meg Jézus. Kb. 10 km-re van Jeruzsálemtől.

Jerikó: a Holt-tenger északi előterében, a Jordán völgyében, a folyótól 8 km-re nyugatra, Jeruzsálemtől 35 km-re északkeletre. A 250 m-rel a tengerszint alatt elhelyezkedő Jerikó a Föld legmélyebben fekvő lakott települése.

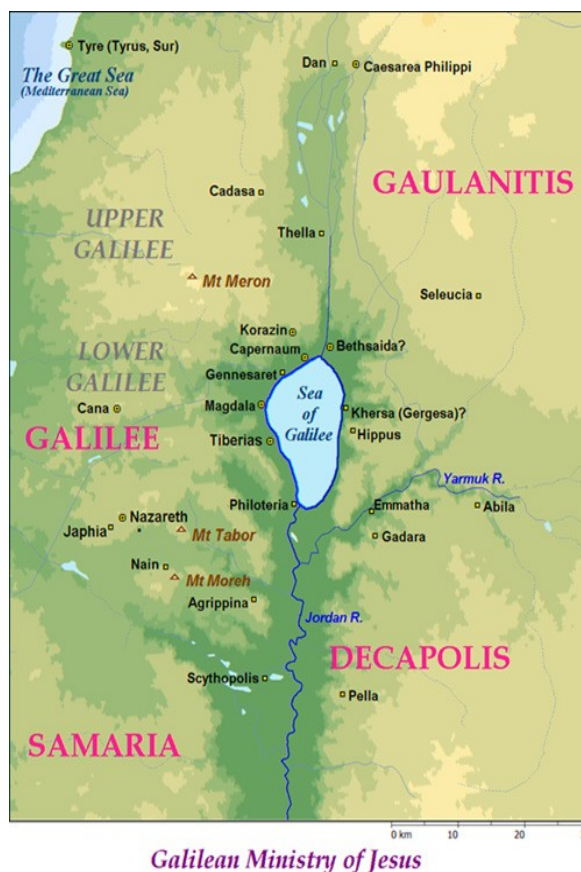


6. A Genezáret tó és vidéke:

Kapernaum: Genezáret-tó északnyugati partjánál fekszik, ahol Jézus galileai működése idején lakott; sok nagy csodát vitt itt véghez

Magdala: Tiberiástól 5 km-nyire északra, Mária Magdaléna innét származott.

Tibériás: Genezáret-tó nyugati partján van; Heródes Antipás építette és Tiberius császár nevére nevezte el; híres gyógyhely; a jeruzsálemi templom lerombolása, tehát 70 után a rabbinusi tanítás központja lett (Jn 6,23)





Minél több térképet nézel, annál jobban fog majd eszedbe jutni, mi hol található!

Galileai - tó: Hossza kb. 20 km, átlagos szélessége kb. 10 km

Jordán - folyó: Hossza légvonalban 220 km, de kanyarulatai a hosszát megháromszorozzák.

Holt-tenger: Hossza kb. 75 km, átlagos szélessége 10 - 15 km

A Galilei tó és a Holt-tenger közti távolság légvonalban kb. 100 km

A mai Izrael



Izrael állam kerületei:

- 1 - Északi kerület
- 2 - Haifai kerület
- 3 - Központi kerület
- 4 - Tel-Avivi kerület
- 5 - Jeruzsálemi kerület
- 6 - Déli kerület

Egyéb területek:

- A - Golán-fennsík, szír terület 1967 óta izraeli megszállás alatt
- B - Ciszjordánia, palesztin terület, részben Izrael által megszállva
- C - Gázai övezet, palesztin terület, 1967-2005 között izraeli megszállás alatt



Fővárosa: Jeruzsálem (A legtöbb állam Tel-Avivot ismeri el)

A függetlenség kikiáltása 1948. május 14.

Terület: 20 770 km²

Népesség: 2005 évi becslés 6 955 000